

PARCO DEL BEIGUA



Notiziario Ufficiale del
Parco Naturale Regionale del Beigua
Direttore Responsabile:
Eljana Quattrini
Reg. Period. Aut. Trib. Savona
N°566 - 20/02/2006
Studio grafico e impaginazione
M&R Comunicazione - Genova
ISBN 9788894675030
COPIA OMAGGIO

UNESCO GLOBAL GEOPARK

ESTATE



© Roberto Guaschino

PER TUTTI UN'ESTATE DI ATTIVITÀ ALL'ARIA APERTA...

Sfogliate le prossime pagine del notiziario per scoprire un ricco programma di appuntamenti che dalla costa all'entroterra vi porteranno a conoscere luoghi straordinari, storie del passato e meraviglie della natura. Immane il calendario delle escursioni, che vede il ritorno del **Ferragosto "pirotecnico"** con le Guide del Parco, i trekking fotografici e le gite per tutta la famiglia. Dopo l'esperienza pilota dello scorso anno, si rinnova anche il **doppio appuntamento con i venerdì delle Guide**, che abbina il pomeriggio dedicato ai bambini con il piacevole trekking serale. Un bel modo per scaricare la tensione e godersi il fresco dei nostri boschi, pronti a tuffarsi ricaricati nel fine settimana. E poi un appuntamento imperdibile da segnare sul calendario per il secondo fine settimana di settembre: dopo due anni di assen-

za torniamo a percorrere i sentieri del Beigua Geopark per la **Mare e Monti Arenzano**. La 37^a edizione della marcia internazionale sui tracciati di montagna che raggiungono l'Alta Via si terrà dal 10 all'11 settembre con percorsi di diversa lunghezza e difficoltà. Il programma definitivo e le modalità di iscrizione saranno disponibili su www.maremontiarenzano.org

...PER IL PARCO UN'ESTATE DI PROGETTI

Gli interventi di promozione della fruizione nascono da una attenta combinazione di iniziative di valorizzazione degli elementi naturalistici e il miglioramento della accessibilità nella sua accezione più ampia. Con questo spirito si sta attuando il progetto di **riqualificazione di alcune aree della Foresta della Deiva**, sostenuto da un contributo ottenuto dal GAL Valli Savonesi su fondi PSR. Se da un lato sono in previsione opere di ri-

pristino e di **miglioramento della viabilità escursionistica**, che verranno affidate nei prossimi mesi, dall'altro sono stati già avviati i numerosi interventi per favorire la **fruibilità sportiva, didattica e ricreativa**.

Verrà a breve allestito un **percorso multisensoriale per ipovedenti** per il riconoscimento delle essenze arboree caratteristiche, mentre l'area del Pollaio si arricchirà di **attrezzature didattiche** per coinvolgere nel "gioco della natura" anche i più piccoli.

L'intervento prevede anche la realizzazione di **4 percorsi fissi di orienteering** per la pratica a livello amatoriale dello sport di orientamento nei boschi. Una speciale cartografia indicherà, con i simboli caratteristici di questa attività, i punti di controllo, cioè gli obiettivi da raggiungere per completare i percorsi che si snoderanno nell'area compresa tra l'ingresso alla Foresta e il rifugio di Casa Giumenta.

Nell'ambito delle **azioni di conservazione della biodiversità**, invece, sono in fase di avvio le attività su campo che consentiranno la **caratterizzazione dei genotipi di trote selvatiche del bacino del torrente Olbicella**, nella zona di confine tra Liguria e Piemonte.

Da fine giugno fino ad agosto verranno effettuati i campionamenti con l'impiego di elettrotronditore, per prelevare una piccolissima porzione di pinna dorsale, prima di reimmettere gli esemplari in acqua. Le analisi genetiche effettuate sui campioni permetteranno di valutare la presenza di genotipi di Trota mediterranea (*Salmo ghigi*), autoctona che popola il rio Baracca, in rapporto alle specie alloctone di origine atlantica.

L'informazione sarà utile alla definizione di indicazioni gestionali per il contenimento delle specie alloctone e per il ripopolamento delle specie autoctone. Funzionale al restocking sarà la riattivazione dell'incubatoio di Palo (Sassello) per l'allevamento di esemplari ex situ.



SULLE TRACCE DEL LUPO

Sono entrate nel vivo le attività su campo previste dal progetto di cooperazione **Conoscenza e Comunicazione sulla presenza del Lupo**, finanziato dal PSR 2014-2020 attraverso il GAL Valli Savonesi e coordinato dall'Ente Parco, in partenariato con i Comuni di Sassello, Stella, Urbe e Piana Crixia.

Per delineare con maggior precisione la probabile evoluzione demografica dei branchi di Lupo presenti nell'area di studio, sono stati **selezionati siti di trappolaggio video-fotografico** già precedentemente indagati, per i quali si dispone di uno storico di rilevazioni utili per i confronti.

Da febbraio sono stati **attivati 28 siti di fototrappolaggio** e i dati raccolti nei primi mesi di indagine sono attualmente in fase di analisi e archiviazione. In base alle prime informazioni raccolte dai siti di trappolaggio, sono state definite anche le localizzazioni per il **posizionamento di alcune stazioni di rilevamento acustico**. Il monitoraggio acustico dell'attività del Lupo, che comunica attraverso ululati, non solo all'interno del branco ma anche con i branchi del vicinato, potrebbe offrire interessanti informazioni aggiuntive sulla presenza di eventuali cucciolate.

Alle operazioni su campo è stata affiancata una attività di **comunicazione** destinata a un pubblico non specializzato, per favorire la diffusione di una **corretta informazione sul Lupo**. Periodicamente viene inviata una **newsletter** tematica, pubblicata anche sul sito e sul social del Parco, che illustra gli aspetti etologici del Lupo, le tecniche di indagine e riconoscimento, i dati sulla presenza aiutando a valutare con obiettività gli elementi a disposizione e a superare un atavico timore e una certa emotività che possono influenzare il giudizio.

Le rilevazioni proseguiranno fino alla primavera del 2023 e verranno integrate anche da attività informativa destinata in particolar modo alle aziende agricole e agli allevatori per migliorare l'adozione di **pratiche per la prevenzione e la mitigazione del danno da predazione**.

escursioni guidate e iniziative

PARCO DEL BEIGUA

PER PARTECIPARE ALLE ESCURSIONI CON LE GUIDE DEL PARCO


La prenotazione è sempre obbligatoria e si effettua on-line sul sito www.parcobeigua.it nella pagina *Turismo e sport outdoor/Escursioni ed eventi* entro le ore 12 del giorno precedente l'escursione.


I posti sono limitati e il costo di partecipazione, salvo diversa indicazione, è di € 10,00 a persona da corrispondere in contanti alla Guida prima della partenza.


Prima dell'iscrizione, contattare le Guide del Parco per verificare la difficoltà del percorso e la preparazione necessaria: tel. 393.9896251

La partenza dell'escursione o l'eventuale annullamento per previsione meteo avverse sarà comunicata agli iscritti dalle Guide in tempo utile.

DIFFICOLTÀ ESCURSIONI

 escursione adatta a tutti

 escursione mediamente impegnativa per camminatori abituali

 escursione impegnativa per dislivello, lunghezza o caratteristiche tecniche del terreno

EQUIPAGGIAMENTO: consigliato abbigliamento sportivo a strati, scarponcini da trekking, giacca a vento, copricapo, zaino, borraccia.



Le iniziative segnalate con l'icona "Adatta ai bimbi" sono particolarmente adatte alle famiglie.




I servizi di fruizione del Parco sono forniti dalla Società Cooperativa Dafne. Gli accompagnatori sono Guide Ambientali Escursionistiche formalmente riconosciute dalle normative vigenti ed educatori ambientali appositamente formati.

LUGLIO

SABATO 2 IN CAMMINO SUI SENTIERI NAPOLEONICI

Insieme alla Guida del Parco seguiremo i sentieri che nel 1800 sono stati percorsi da Francesi e Austriaci durante sette lunghi giorni di battaglie. Un salto indietro nel tempo per rivivere le vicissitudini di un periodo storico non poi così lontano.

Ritrovo: ore 16 presso area picnic Pian di Stella, Varazze **Durata iniziativa:** fino alle ore 19:30 circa **Costo escursione:** € 6,00 **Prenotazione obbligatoria** on-line entro venerdì alle ore 18

Difficoltà: 



SABATO 9 TREKKING FOTOGRAFICO: TRAMONTI IN QUOTA

Aria fresca, colori pastello, luci che si attenuano: si parte per il trekking fotografico con Marco Bertolini, fotografo e Guida del Parco. Dopo un'escursione sull'Alta Via dei Monti Liguri, aspetteremo l'ora del tramonto imparando quali sono le tecniche migliori per catturare colori e dettagli in queste particolari condizioni di luce. È necessario essere dotati di macchina fotografica (reflex, mirrorless o compatta e cavalletto).

Ritrovo: ore 18 presso Punto informativo del Parco, località Pratorotondo, Cogoleto **Durata iniziativa:** fino alle ore 22 circa, cena al sacco **Costo escursione:** € 6,00 **Prenotazione obbligatoria** on-line entro venerdì alle ore 18

Difficoltà: 



SABATO 16 LA BARRIERA CORALLINA FOSSILE DI SASSELLO

Siete pronti a fare un tuffo indietro nel tempo fino a 28 milioni di anni fa? Sassello era completamente sommerso dal mare, il clima era caldo, subtropicale e piano piano si stava formando una barriera corallina. Attività didattica per grandi e piccini con la Guida del Parco.

Ritrovo: ore 15 presso Centro Visite Palazzo Gervino, Sassello **Durata iniziativa:** fino alle ore 18:30 circa **Iniziativa gratuita** cofinanziata da Regione Liguria nell'ambito del progetto Outdoor Education **Prenotazione obbligatoria** on-line entro venerdì alle ore 18

Difficoltà: 



SABATO 30 LE INCISIONI RUPESTRI

Seguiremo il sentiero archeologico che si snoda tra cinque riproduzioni delle più belle incisioni rupestri presenti nel Parco del Beigua. Aiutati dalla Guida del Parco scopriremo che cosa rappresentano e ci lasceremo coinvolgere in divertenti laboratori creativi per famiglie e persone interessate.

Ritrovo: ore 15 presso Torbiera del Laione, Sassello **Durata iniziativa:** fino alle ore 18:30 circa **Iniziativa gratuita** cofinanziata da Regione Liguria nell'ambito del progetto Outdoor Education **Prenotazione obbligatoria** on-line entro venerdì alle ore 18

Difficoltà: 




AGOSTO

SABATO 6 ARCHEOLOGIA INDUSTRIALE A COGOLETO

Nuovo appuntamento dedicato ai percorsi archeologici industriali nel Parco del Beigua. In collaborazione con l'Associazione Fornace Bianchi di Cogoleto e l'Associazione INGE - Percorsi culturali e industriali a Genova, faremo un viaggio alla scoperta di un luogo ricco di storia e di tradizioni. Visiteremo la Fornace Bianchi e percorreremo le vie seguite un tempo da uomini e calce.


Ritrovo: ore 18 presso ufficio informazione turistica IAT, c/o Centro Espositivo A. Sbragi, Cogoleto **Durata iniziativa:** fino alle ore 22 circa, cena al sacco **Costo escursione:** € 6,00 + € 5,00 per l'Associazione INGE e Fornace Bianchi **Prenotazione obbligatoria** on-line entro venerdì alle ore 18

Difficoltà: 

SABATO 13 AL CHIARO DI LUNA

Non solo la Guida del Parco, ma anche le parole di grandi scrittrici e sommi poeti ci accompagneranno in questa escursione serale. Ispirati dai loro versi e affascinati dai candidi raggi lunari, ci dedicheremo anche a un momento di osservazione del cielo, aiutati dagli amici astrofili.

È necessario essere dotati di torcia o frontalino. **Ritrovo:** ore 20 presso albergo-rifugio "La nuvola sul mare", Passo del Faiallo **Durata iniziativa:** fino alle ore 23:30 circa con cena al sacco **Costo escursione:** € 6,00 + € 5,00 per Associazione Astrofili **Prenotazione obbligatoria** on-line entro venerdì alle ore 18

Difficoltà: 

DOMENICA 14 L'ANELLO DELLA BADIA

Una piacevole passeggiata nei dintorni della Badia ci farà scoprire luoghi selvaggi e incontaminati: proprio qui realizzeremo divertenti laboratori creativi in compagnia della Guida del Parco. Una giornata per famiglie all'insegna di cultura e relax.

Ritrovo: ore 12 presso Badia di Tiglieto (al termine della visita guidata in programma alle ore 10:30) **Durata iniziativa:** fino alle ore 16 circa con pranzo al sacco **Iniziativa gratuita** cofinanziata da Regione Liguria nell'ambito del progetto Outdoor Education **Prenotazione obbligatoria** on-line entro sabato alle ore 12


Difficoltà: 



LUNEDÌ 15 FERRAGOSTO CON LE GUIDE DEL PARCO

Finalmente tornano i fuochi d'artificio di Ferragosto e come tradizione trascorreremo insieme la serata con un trekking sulle alture di Varazze. Sarà uno spettacolo unico ammirare dall'alto la costa illuminata da effetti di luce di mille colori. È necessario essere dotati di torcia o frontalino per il rientro.

Ritrovo: ore 18:30 presso il Comune di Varazze. **Durata iniziativa:** fino alle ore 23:30 circa con cena al sacco **Costo escursione:** € 10,00 **Prenotazione obbligatoria** on-line entro domenica alle ore 18

Difficoltà: 




DOMENICA 21 FOTOGRAFI IN ERBA

Grandi scatti per piccoli fotografi! Accompagnati dai genitori, seguendo le indicazioni della Guida del Parco, fotografo naturalista, i bambini si avvicineranno alle prime tecniche fotografiche e impareranno qualche trucco per diventare fotografi della Natura.

È consigliato portare un retino e barattoli trasparenti. È necessario che i bambini siano dotati di macchina fotografica compatta o smartphone con fotocamera.

Ritrovo: ore 9:30 presso Piazza Rolla, Sassello **Durata iniziativa:** fino alle ore 16 circa con pranzo al sacco **Iniziativa gratuita** cofinanziata da Regione Liguria nell'ambito del progetto Outdoor Education **Prenotazione obbligatoria** on-line entro sabato alle ore 12

Difficoltà: 



SABATO 27 FIABE SOTTO L'ALBERO

Seguitemi! Faremo una piacevole passeggiata nella foresta ombrosa della Foresta della Deiva e ascolteremo le fiabe raccontate dagli alberi. Chissà quanti personaggi potremo incontrare nel sottobosco! Un pomeriggio per tutta la famiglia seguito, per chi vorrà, da una gustosa merenda al Rifugio della Ressaia (facoltativa a pagamento).

Ritrovo: ore 15 presso ingresso Foresta della Deiva, Sassello **Durata iniziativa:** fino alle ore 19 circa **Iniziativa gratuita** cofinanziata da Regione Liguria nell'ambito del progetto Outdoor Education **Prenotazione obbligatoria** on-line entro venerdì alle ore 18

Difficoltà: 




SETTEMBRE

DOMENICA 18 GEOTREKKING: IL LAGO DELLA TINA

Un trekking attraverso la Val Lerone fino a raggiungere il Lago della Tina e il riparo Sambugo. In compagnia della Guida del Parco scopriremo una delle valli più selvagge del Beigua.

Ritrovo: ore 9:30 presso loc. Curlo, Arenzano. **Durata iniziativa:** fino alle ore 16 circa con pranzo al sacco **Costo escursione:** € 10,00 **Prenotazione obbligatoria** on-line entro sabato alle ore 12

Difficoltà: 




DOMENICA 25 FOTOTREKKING IN VAL GARGASSA

La geodiversità della Val Gargassa protagonista del trekking e di scatti unici. In compagnia di Marco Bertolini, Guida e fotografo naturalista, scopriremo scorci particolari e affascinanti inquadrature di questo particolare "set fotografico".

È necessaria l'attrezzatura fotografica (reflex, mirrorless, compatta o smartphone)

Ritrovo: ore 9:30 presso campo sportivo di Rossiglione, loc. Gargassino, Rossiglione **Durata iniziativa:** fino alle ore 16 circa con pranzo al sacco **Costo escursione:** € 10,00 **Prenotazione obbligatoria** on-line entro sabato alle ore 12

Difficoltà: 



I VENERDÌ CON LE GUIDE DEL PARCO

Torna l'appuntamento estivo del venerdì con le Guide del Parco mantenendo la formula dello scorso anno, che toccherà diverse zone del Beigua: Le attività del pomeriggio saranno dedicate ai Beigua Junior Geoparker mentre

al tramonto le Guide ci accompagneranno in facili trekking naturalistici adatti a tutta la famiglia.

Tutte le iniziative sono gratuite, cofinanziate da Regione Liguria nell'ambito del progetto Outdoor Education.

Beigua Junior Geoparker

è adatto a bambini dai 5 agli 11 anni. Le iniziative inizieranno alle ore 15 per terminare alle 18:30 circa. Consigliato abbigliamento comodo, acqua e merenda.

I trekking al tramonto

sono adatti a tutti. Inizieranno alle ore 19 per terminare alle 23 circa. Equipaggiamento: torcia o frontalino, scarponcini da trekking; cena al sacco.

Prenotazione obbligatoria on line entro le ore 18 del giovedì, posti limitati.

LUGLIO

VENERDÌ 1

JUNIOR GEOPARKER: BIRD-DETECTIVE IN AZIONE

Che forma ha il becco? Di che colore sono le piume e le penne? Con spirito di osservazione e sensi all'erta si imparano a cogliere i dettagli che ci aiutano nel riconoscimento.

Laboratorio didattico per imparare le basi del birdwatching e scoprire il mondo dell'avifauna.

Ritrovo: ore 15 presso area picnic del Curlo, Arenzano

GUFO A CHI?

Scopriamo insieme i segreti dell'*Asio otus* o gufo comune. Con una breve escursione raggiungeremo il Centro Ornitologico di Case Vaccà e dopo una presentazione dedicata a questo rapace, proveremo a scoprirla la presenza con la tecnica del play-back. È necessario essere dotati di torcia o frontalino.

Ritrovo: ore 19 presso area picnic del Curlo, Arenzano

VENERDÌ 8

JUNIOR GEOPARKER: UOMINI PREISTORICI

Un salto indietro nel tempo per diventare piccoli uomini e donne preistorici! Laboratorio didattico e creativo per rivivere la quotidianità del Neolitico, imparando come i nostri antichi progenitori costruivano manufatti.

Ritrovo: ore 15 presso piazza di Alpicella, Varazze

LA STRADA MEGALITICA

Quale mistero si cela lungo la Strada Megalitica? Un salto indietro nel tempo ci porterà a scoprire il legame di questi luoghi con antiche divinità e riti sacri. È necessario essere dotati di torcia o frontalino.

Ritrovo: ore 19 presso piazza di Alpicella, Varazze

VENERDÌ 15

JUNIOR GEOPARKER: BIOWATCHING

Un pomeriggio dedicato alla ricerca di rane, rospi, insetti e ragni nel Lago dei Gullì. Con costume, retino e vasetti trasparenti eccoci pronti per trasformarci in detective della natura.

Ritrovo: ore 15 presso ingresso Foresta della Deiva, Sassello

CERVI VOLANTI IN FORESTA

Conoscete il *Lucanus cervus*? È il cosiddetto Cervo Volante. Dopo una breve presentazione naturalistica, faremo una passeggiata notturna alla ricerca di questo particolare coleottero. È necessario essere dotati di torcia o frontalino.

Ritrovo: ore 19 presso Casa del Parco, ingresso Foresta Deiva, Sassello



VENERDÌ 22

JUNIOR GEOPARKER: A CACCIA DI TRACCE

Chi è passato di qui? Con l'aiuto della Guida andremo alla ricerca di tracce e altri indizi lasciati dal passaggio degli animali nel cuore del Parco del Beigua. Chissà se li riconosceremo tutti.

Ritrovo: ore 15 presso punto informativo del Parco, loc. Pratorotondo, Cogoleto

VENERDÌ SOTTO LE STELLE

Insieme agli astrofili dell'Osservatorio Astronomico del Righi con il loro telescopio osserveremo il cielo, le stelle e i pianeti. Nell'attesa del "vero buio"? Una passeggiata serale sull'Alta Via dei Monti Liguri con cena al sacco allieterà l'attesa. È necessario essere dotati di torcia o frontalino.

Ritrovo: ore 19 presso Punto informativo del Parco, località Pratorotondo, Cogoleto **Contributo** € 5,00 per l'Associazione Astrofili

VENERDÌ 29

JUNIOR GEOPARKER: S...DI SERPENTE

Scommettiamo che dopo questo pomeriggio nessuno avrà più paura dei serpenti! La Guida del Parco ci farà scoprire segreti e curiosità sui rettili striscianti e alla fine ne resteremo affascinati.

Ritrovo: ore 15 presso Castello di Campo Ligure

ANIMALI DELLA NOTTE

Escursione serale nella zona del monte Dente, accompagnati dalle Guide del Parco, esperte naturaliste, per osservare la fauna notturna. È necessario essere dotati di torcia o frontalino.

Ritrovo: ore 19 presso loc. Cappelletta, Masone



AGOSTO

VENERDÌ 5

JUNIOR GEOPARKER: FOTOGRAFIAMO LA NATURA

Come si fa a diventare dei fotografi naturalisti? Ce lo spiega un esperto fotografo che ci insegnerà a usare la macchina fotografica andando a caccia di soggetti curiosi. È necessaria una macchina fotografica o smartphone con fotocamera.

Ritrovo: ore 15 presso Punto informativo del Parco loc. Pratorotondo, Cogoleto

ANIMALI DELLA NOTTE

Escursione serale nel cuore del Beigua, accompagnati dalle Guide del Parco, esperte naturaliste, per osservare la fauna notturna lungo l'Alta Via dei Monti Liguri. È necessario essere dotati di torcia o frontalino.

Ritrovo: ore 19 presso Punto informativo del Parco, località Pratorotondo, Cogoleto



VENERDÌ 12

JUNIOR GEOPARKER: PICCOLI ARCHEOLOGI

Laboratorio didattico per trasformarsi in piccoli archeologi e provare a riprodurre le incisioni rupestri presenti nel Parco.

Ritrovo: ore 15 presso Punto Informativo Banilla, Tiglieto

ANIMALI DELLA NOTTE

Escursione serale a Tiglieto, in una delle zone più selvagge del Parco, accompagnati dalle Guide del Parco, esperte naturaliste, per osservare la fauna notturna. È necessario essere dotati di torcia o frontalino.

Ritrovo: ore 19 presso Punto Informativo Banilla, Tiglieto

VENERDÌ 19

JUNIOR GEOPARKER: LA GRANDE CACCIA AL TESORO

Siete pronti per la grande caccia al tesoro nel bosco? Ci divideremo in squadre e ci divertiremo a cercare le tracce e gli indizi nascosti tra gli alberi per scoprire tante curiosità sul Parco e sulla natura.

Ritrovo: ore 15 presso Punto informativo del Parco loc. Pratorotondo, Cogoleto

RAPACI NOTTURNI

Una serata dedicata a questi silenziosi abitanti del buio. Da Pratorotondo ci dirigeremo verso il monte Rama, per osservare e ascoltare i rapaci notturni e altre creature della notte. È necessario essere dotati di torcia o frontalino.

Ritrovo: ore 19 presso Punto informativo del Parco, località Pratorotondo, Cogoleto



VENERDÌ 26

JUNIOR GEOPARKER: GLI ABITANTI DEL TORRENTE

Tra le acque del torrente Sbruggia scopriremo... il macrobenthos: larve di insetti, pesci, anfibi, rettili e non solo. Con costume, retino e lente d'ingrandimento andremo alla ricerca dei piccoli animali nascosti.

Ritrovo: ore 15 presso ingresso Foresta della Deiva, Sassello

IL TORRENTE AL MICROSCOPIO **DIPILE**

Che cosa si nasconde nel torrente Sbruggia? Analizzeremo i campioni d'acqua con particolari microscopi da campo DIPILE per scoprire un mondo invisibile all'occhio umano. È consigliato portare spazzolini da denti usati. È necessario essere dotati di torcia o frontalino.

Ritrovo: ore 19 presso ingresso Foresta della Deiva, Sassello

SETTEMBRE

VENERDÌ 2

JUNIOR GEOPARKER: BEE... BEIGUA

Benvenuti nel fantastico mondo delle api: qui comanda l'ape regina, che detta le regole a tutto l'alveare. Ma anche la nostra Guida la sa lunga e ci spiegherà quali strumenti usa l'apicoltore per estrarre il miele.

Ritrovo: ore 15 presso ingresso Foresta della Deiva, Sassello

"RATTOPENUGO": UNA SERATA DA PIPISTRELLI

Vi spaventano? Vi incuriosiscono? Venite a conoscerli meglio! Dopo una presentazione alla Casa del Parco usciremo nella notte per ascoltare il richiamo dei pipistrelli e cercarne le tracce. È necessario essere dotati di torcia o frontalino.

Ritrovo: ore 19 presso ingresso Foresta della Deiva, Sassello

VISITE GUIDATE ALLA BADIA DI TIGLIETO

Anche quest'estate l'Abbazia cistercense di Tiglieto apre le porte per un ciclo straordinario di visite accompagnate dalla Guida del Parco. Si potrà accedere al chiostro e da lì alla Sala Capitolare, all'*Armarium* e alla Chiesa.

Calendario visite:

- luglio e agosto: ogni domenica ore 10:30
- settembre: domenica 11 e 25 ore 10:30

Prenotazione on-line obbligatoria entro sabato alle ore 18 fino a esaurimento dei posti disponibili.

Costo € 6,00 a persona.

Oltre alle visite programmate, per tutto l'anno è possibile organizzare visite guidate per gruppi, concordando con le Guide del Parco le date disponibili.

Costi per gruppi:

- fino a 15 persone € 100,00
- da 16 a 30 persone €180,00
- oltre le 30 persone, suddivisione in 2 gruppi a rotazione, costo 6,00 a persona





ENTE PARCO DEL BEIGUA

Palazzo Beato Jacopo, piazza Beato Jacopo 1-3 17019 VARAZZE (SV)
tel. 019.4512050
info@parcobeigua.it
www.parcobeigua.it



- CONFINI BEIGUA GEOPARK
- PARCO REGIONALE DEL BEIGUA
- CENTRO VISITE GEOPARK - INFO POINT
- AREA DI INTERESSE FAUNISTICO
- AREA DI INTERESSE ORNITOLOGICO
- AREA DI INTERESSE GEOLOGICO
- FORESTA DEMANIALE
- PERCORSO BOTANICO
- PUNTO PANORAMICO
- AREA VERDE ATTREZZATA
- ALTA VIA DEI MONTI LIGURI
- SENTIERO LIGURIA
- EDIFICIO STORICO
- EDIFICIO RELIGIOSO DI PARTICOLARE INTERESSE
- MUSEO
- INFORMAZIONI TURISTICHE
- AEROPORTO
- PORTO TURISTICO
- STAZIONE FS
- BUS
- CASELLO AUTOSTRADALE
- AUTOSTRADA
- STRADE PROVINCIALI E COMUNALI

In un territorio ricco di contrasti come la Liguria, stretta tra le montagne ed il mare, il Parco del Beigua – il più vasto parco naturale regionale della Liguria, che si estende per 8723,18 ettari a cavallo delle Province di Genova e di Savona, interessando dieci Comuni (Arenzano, Campo Ligure, Cogoleto, Genova, Masone, Rossiglione, Sassetto, Stella, Tiglieto, Varazze) – costituisce uno spaccato esemplare della regione ove è possibile trovare ambienti e paesaggi così diversi tra loro, da lasciare stupefatto il visitatore impreparato. Uno spettacolare balcone formato da montagne che si affacciano sul mare dove natura, storia, cultura e

antiche tradizioni costituiscono elementi di straordinario pregio ed interesse. L'elevato valore ambientale del Parco è stato riconosciuto anche da specifici provvedimenti assunti dall'Amministrazione Regionale che ha individuato nel comprensorio dell'area protetta quattro siti della Rete Natura 2000 in adempimento alle vigenti direttive comunitarie (Direttiva 79/409/CEE e Direttiva 92/43/CEE). In dettaglio: tre Zone Speciali di Conservazione o Z.S.C. ed una Zona di Protezione Speciale o Z.P.S. Dal 2015 il comprensorio del Beigua è riconosciuto come sito UNESCO nell'ambito della lista degli UNESCO Global Geoparks.

IN VETRINA

OUTDOOR EDUCATION: ESPERIENZE, DIDATTICA, INCLUSIONE

Dove sviluppare percorsi didattici e attività educative sui temi della biodiversità, della conservazione della natura, dello sviluppo sostenibile se non all'interno di un'area protetta? È proprio grazie agli spunti che il Parco del Beigua fornisce ogni giorno che abbiamo tratto l'ispirazione per **Outdoor education**, un **progetto di educazione all'aria aperta** che, attraverso una **pedagogia attiva** e un **apprendimento esperienziale**, può diventare un completamento del sistema educativo tradizionale.

Da momento soltanto ricreativo, le uscite diventano un'occasione di accrescimento delle conoscenze, grazie agli elementi messi a disposizione dall'ambiente naturale, che consentono di approfondire, ampliare e toccare con mano.

L'affinità con la natura e gli spazi aperti va consolidata nel percorso di crescita dei ragazzi, sempre più abituati invece a una quotidianità limitata all'ambiente digitale e, negli ultimi due anni, ulteriormente confinata dalle restrizioni legate al COVID-19. Anche l'ambiente esterno deve essere riconosciuto come casa ed entrare a far parte della loro quotidianità: solo così ne apprezzeranno il valore e si impegneranno nella sua protezione.

Ecco allora che con Outdoor education **gli ambienti del Parco diventano aule in cui poter esplorare, scoprire e sperimentare**. Grazie a un contributo ottenuto attraverso il Piano Triennale Regionale dell'Istruzione, della Formazione e del Lavoro, che cofinanzia il 70% delle attività in programma, il Centro di Esperienza del Parco del Beigua ha tracciato un percorso ideale di apprendimento e sensibilizzazione che coinvolge non solo i ragazzi, ma anche le loro famiglie, stimolando l'interesse verso i vari aspetti della natura e favorendo la condivisione di esperienze.

Il calendario di appuntamenti prevede attività gratuite, iniziate già in primavera, in **tante località del Parco**: dalla Foresta della Deiva alla torbiera del Laione, dal Curlo sulle alture



di Arenzano ad Alpicella sopra Varazze, dalla Valle Stura a Pratorotondo. Brevi escursioni e laboratori didattici sulle tracce degli animali, alla scoperta delle fioriture e dei micro mondi nascosti nel torrente o nell'alveare, senza dimenticare un salto nel passato, ritrovando segni e reperti di epoche primitive.

Il piatto forte della programmazione estiva saranno i **venerdì con le Guide del Parco**, un doppio appuntamento che prevede un'attività pomeridiana per i **Beigua Junior Geoparker**, seguita da una facile **escursione al tramonto per tutta la famiglia**.

Il progetto di Outdoor Education consentirà inoltre di **collaborare con gli istituti comprensivi del territorio del Parco**, con attività educative alla riapertura dell'anno scolastico, e di sviluppare un **approccio inclusivo** con alcuni laboratori esperienziali che permettano a ragazzi con disabilità fisiche e intellettive un ampliamento di competenze che solo l'ambiente esterno può fornire.



NEWSLETTER

Per essere sempre aggiornati sugli appuntamenti nel Parco e nella Riviera del Beigua inviate una e-mail con oggetto "iscrizione NL turismo" all'indirizzo turismo@parcobeigua.it

LE STRUTTURE

CENTRO DI ESPERIENZA

Per contattare gli operatori e le Guide del Parco in orario d'ufficio: tel. 019.4512050 - 393.9896251
e-mail CEparcobeigua@parcobeigua.it

CENTRO VISITE "PALAZZO GERVINO"

Via G.B. Badano 45, Sassetto (SV) - tel./fax 019.724020
e-mail: infosassetto@parcobeigua.it

orari di apertura:

luglio: sabato: 10-13 • 15-18; domenica: 10-13 • 15-18
agosto: sabato: 10-13 • 15-18; domenica: 10-13
settembre: sabato: 10-13; domenica: 10-13

POLO TURISTICO

"PALAZZO BEATO JACOPO"

Corso Giacomo Matteotti, Varazze (SV)

orari di apertura:

luglio e agosto: da lunedì a venerdì: 8:30-12 • 14-18;
sabato: 9-13 • 14-18; domenica: 9-13
settembre: dall'1 al 11: da lunedì a venerdì: 8:30-12 • 14-18;
sabato: 9-13 • 14-18; domenica: 9-13
dal 12 al 30: da lunedì a venerdì: 8:30-12;
lunedì, mercoledì e venerdì: 14-18;
sabato: 9-13 • 14-18; domenica: 9-13

PUNTO INFORMATIVO "BRUNO BACOCOLI"

Località Pratorotondo, Cogoleto (GE)

orari di apertura:

luglio e agosto: sabato e domenica: 9:30-13 • 13:30-17
settembre: sabato 3 e 10, domenica 4 e 11: 9:30-13 • 13:30-17

In caso di maltempo gli orari di apertura e di chiusura potrebbero subire variazioni. Chiuso in allerta meteo arancione.

CENTRO ORNITOLOGICO E DI EDUCAZIONE AMBIENTALE "VACCÀ"

Località Vaccà, Arenzano (GE)

orari di apertura:

luglio e agosto: aperto su prenotazione di gruppi
10 e 11 settembre: aperto in occasione della manifestazione Mare e Monti nella fascia oraria prevista per il passaggio dei partecipanti alla gara



Stampa: MECA - Recco