



**Parco del Beigua**  
parco naturale regionale



**EUROPARC**  
Turismo Sostenibile  
nelle Aree Protette

# DESTINAZIONE SOSTENIBILE

verso la Carta Europea  
del Turismo Sostenibile

SECONDO TAVOLO DI  
LAVORO TERRITORIALE

**Sassello - Masone - Varazze**  
**22-24-25 maggio 2023**





# Il percorso che stiamo facendo:

**marzo** Apertura del forum permanente del turismo sostenibile ✓

**aprile-maggio** Incontri dei tavoli di lavoro territoriali per definire **priorità, obiettivi** e metodologia di lavoro e **stimolare la progettualità e la condivisione** ✓

**da giugno a settembre** attività di sportello, in presenza o telefonico, per supportare ciascuno nel lavoro individuale sulle **schede azione**

**ottobre** Definizione delle azioni e delle responsabilità

**novembre** Approvazione della Strategia e del **Piano d'Azione 2024-2028**

# I primi risultati:

*Perché il turista sceglie il Parco del Beigua?*

stagioni scoperta artigianato bike valle parco  
borghi natura sentieri tradizioni famiglia  
sport montagna torrenti bellezza cultura  
benessere outdoor collina storia laghetti **Varietà**  
geoturismo esperienze escursioni tranquillità  
**sapori territorio** accessibilità ambiente  
**mare** visibilità paesaggi



# I primi risultati:

*Quali sono gli elementi di debolezza del turismo nel Beigua?*

**connessione servizi informazioni**  
**stagionalità visibilità trasporti**  
**accessibilità segnaletica viabilità**  
**ricettività coordinamento mentalità**  
**infrastrutture CURA spopolamento**  
**disomogeneità comunicazione offerte**

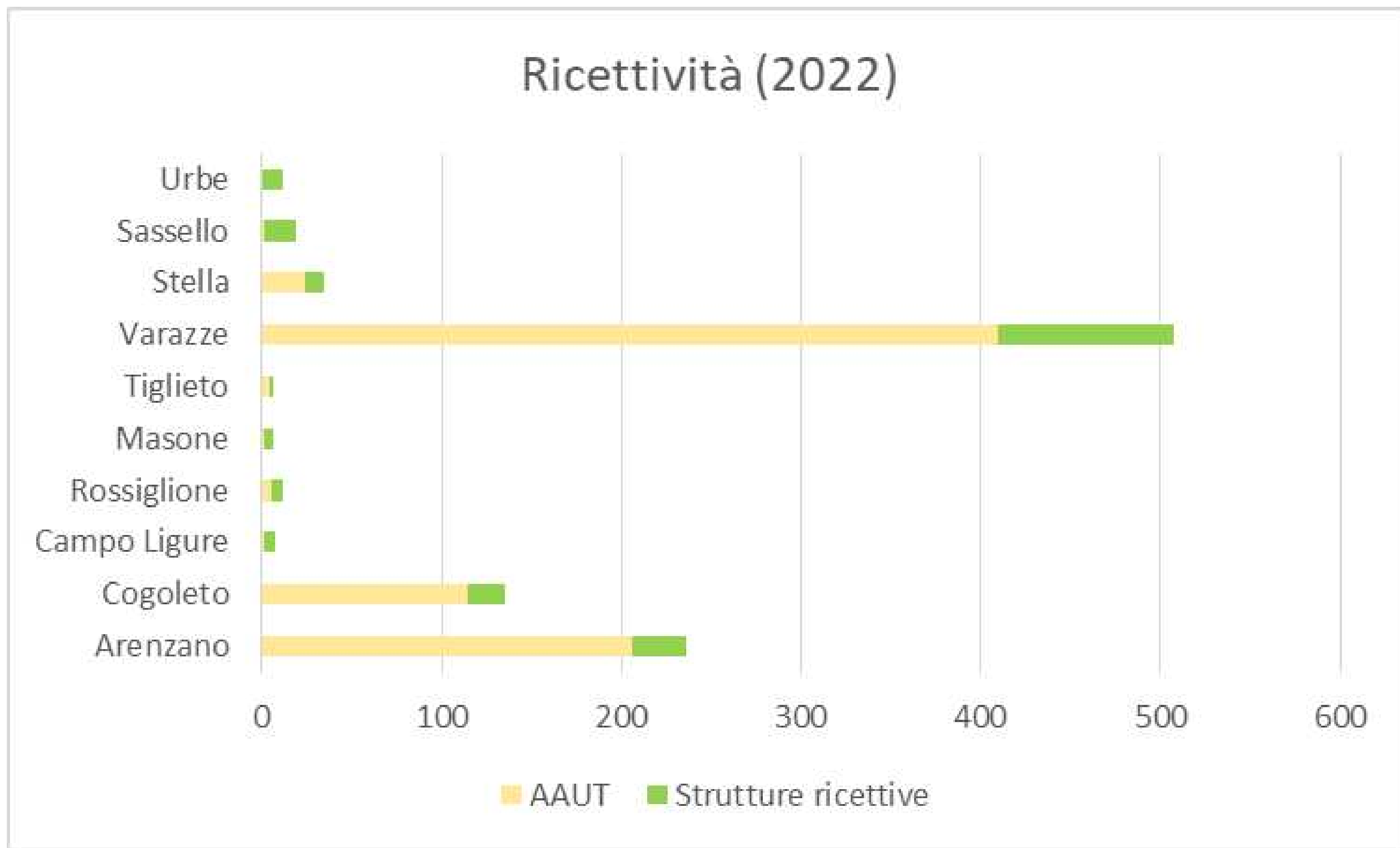



# Un po' di numeri sul comparto turistico Beigua:

## Ricettività

	AAUT	Posti letto	Strutture ricettive	Posti letto
Arenzano	206	927	30	875
Cogoleto	114	501	21	1.538
Campo Ligure	1	4	6	45
Rossiglione	5	31	7	41
Masone	1	5	5	22
Tiglieto	4	18	2	52
Varazze	410	1.936	97	2.521
Stella	24	111	10	715
Sassello	1	4	18	415
Urbe	0	0	12	539
<b>tot</b>	<b>766</b>	<b>3.537</b>	<b>208</b>	<b>6.763</b>

# Un po' di numeri sul comparto turistico Beigua:



# Un po' di numeri sul comparto turistico Beigua:

	ARRIVI				variaz %	variaz %
	2019	2020	2021	2022	22-21	22-19
Arenzano	56.965	30.539	39.883	59.050	48,06%	3,66%
Campo Ligure	1301	526	876	1399	59,70%	7,53%
Cogoletto	20.245	11.424	18.697	29.280	56,60%	44,63%
Masone e Tiglieto	1.612	791	1.537	1.738	13,08%	7,82%
Rossiglione	642	310	638	804	26,02%	25,23%
Sassello	5.417	3.023	6.263	7.016	12,02%	29,52%
Stella	3.114	2.933	4.172	4.262	2,16%	36,87%
<b>Urbe</b>	2.009	2.143	2.688	* 993	-63,06%	-50,57%
Varazze	106.832	61.254	71.401	95.847	34,24%	-10,28%

\* richiesta a Regione verifica dati movimento turistico

# Un po' di numeri sul comparto turistico Beigua:

	PRESENZE				variaz %	variaz %
	2019	2020	2021	2022	22-21	22-19
Arenzano	117.416	72.778	93.820	121.353	29,35%	3,35%
Campo Ligure	2153	1249	1305	2226	70,57%	3,39%
Cogoleto	71.879	62.835	69.500	75.584	8,75%	5,15%
Masone e Tiglieto	5.170	3.047	3.958	4.126	4,24%	-20,19%
Rossiglione	937	560	980	1.252	27,76%	33,62%
Sassello	16.502	10.667	16.040	20.329	26,74%	23,19%
Stella	12.598	11.161	13.108	15.068	14,95%	19,61%
<b>Urbe</b>	14.161	14.508	15.014	* 3.464	-76,93%	-75,54%
Varazze	364.115	228.983	270.183	340.130	25,89%	-6,59%

\* richiesta a Regione verifica dati movimento turistico



# Le priorità strategiche in votazione

- **accrescere negli operatori e negli enti locali la consapevolezza del proprio valore turistico (formazione, informazione, definizione dell'identità territoriale)**
- **migliorare la qualità dell'accoglienza (ricettività, servizi, informazione, coordinamento e rete tra i diversi soggetti della filiera turistica)**
- **aumentare e diversificare l'offerta turistica (destagionalizzazione, collaborazioni, nuove proposte)**
- **valorizzare e conservare il territorio (in tutte le sue declinazioni: natura, sentieri, borghi, filiere agroalimentari e artigianato)**
- **migliorare la qualità dei servizi offerti al turista (programma iniziative, disponibilità di informazioni, rete commerciale operativa)**
- **accrescere la visibilità del nostro territorio e delle opportunità di fruizione (promozione, comunicazione, informazione, coordinamento tra i soggetti della filiera turistica)**


# Le priorità strategiche più votate

- **accrescere la visibilità del nostro territorio e delle opportunità di fruizione (promozione, comunicazione, informazione, coordinamento tra i soggetti della filiera turistica)**
- **valorizzare e conservare il territorio (in tutte le sue declinazioni: natura, sentieri, borghi, filiere agroalimentari e artigianato)**
- **accrescere negli operatori e negli enti locali la consapevolezza del proprio valore turistico (formazione, informazione, definizione dell'identità territoriale)**
- **migliorare la qualità dell'accoglienza (ricettività, servizi, informazione, coordinamento e rete tra i diversi soggetti della filiera turistica)**
- aumentare e diversificare l'offerta turistica (destagionalizzazione, collaborazioni, nuove proposte)
- migliorare la qualità dei servizi offerti al turista (programma iniziative, disponibilità di informazioni, rete commerciale operativa)

<b>TITOLO AZIONE</b>	
<b>Soggetto responsabile</b>	<chi propone e realizza l'azione>
<b>Priorità/asse strategico</b>	<i>Per ora non compilare</i>
<b>Tema chiave della CETS</b>	<i>Per ora non compilare</i>
<b>Descrizione dell'azione</b>	<descrizione sintetica di cosa si intende realizzare>
<b>Costi indicativi</b>	<una stima – impegno finanziario e/o lavoro (ore/uomo)>
<b>Eventuali fonti di finanziamento aggiuntive</b>	<se è stato richiesto un contributo su bandi>
<b>Tempi per la realizzazione</b>	<una stima del tempo necessario a completare l'azione>
<b>Altri soggetti che collaborano all'azione</b>	<se l'azione viene portata avanti in collaborazione con altri soggetti, sia pubblici sia privati>
<b>Indicatori per misurare l'azione</b>	<i>Per ora non compilare</i>

# Il modello di scheda azione






# Qualche esempio di schede azione dalla CETS di altri parchi



# Noi stiamo lavorando su...



- manutenzione rete sentieristica
- sistemazione Rifugio Veirera
- sistemazione di alcune percorrenze sentieristiche (Anello della Deiva, AVML)
- sistemazione due ripari Foresta del Lerone e progettazione itinerario escursionistico
- completamento Piani di gestione ZSC e regolamentazione
- monitoraggi specie target
- divulgazione dati biodiversità ultimi 10 anni (pubblicazioni e riorganizzazione sito)
- misurazione impatti turistico
- formazione/informazione operatori turistici
- programmazione attività fruizione ed eventi (5-6 schede)
- comunicazione e promozione



**Ora non resta che iniziare a progettare,  
collaborare e... impostare le schede azione!**  
(e se avete bisogno di un consiglio o di una mano,  
ci sentiamo o ci vediamo)

**Prossimo incontro  
SETTEMBRE  
per discutere le schede**



Claudia Fiori

**Referente CETS Parco del Beigua**

turismo@parcobeigua.it - **tel. 339.6468443**