

PARCO DEL BEIGUA

UNESCO GLOBAL GEOPARK

ESTATE



Notiziario Ufficiale del
Parco Naturale Regionale del Beigua
Direttore Responsabile:
Eliana Quattrini
Reg. Period. Aut. Trib. Savona
N°566 - 20/02/2006
Studio grafico e impaginazione
M&R Comunicazione - Genova
COPIA OMAGGIO



© Roberto Guaschino

INCREMENTATI GLI HABITAT PER GLI ANFIBI NELLE ZONE UMIDE DEL PARCO

È stato completato il progetto di **miglioramento dello stato di conservazione delle zone umide dell'area protetta del Beigua**, realizzato grazie al sostegno della Fondazione Blue Planet - Virginia Böger Stiftung X.X. in collaborazione con il WWF Svizzera. L'intervento ha interessato alcune emergenze conservazionistiche, già evidenziate dal Piano Integrato del Parco, che riguardavano specie target caratteristiche di stagni e torbiere, messe a rischio dall'invecchiamento delle zone umide, ridotte o addirittura interrate.

In collaborazione con alcune aziende agricole locali sono stati realizzati **interventi su sette siti**. In alcuni casi si è trattato di zone umide esistenti e già ritenute idonee a ospitare popolazioni riproduttive di una o più delle specie target (Tritone crestatto, Tritone punteggiato, Tritone alpestre), ma che necessitavano di **azioni di miglioramento con ripristino della funzionalità**; in altri siti, riconducibili a pozze temporanee, affioramenti, sorgenti e rami laterali di corsi d'acqua, sono stati **realizzati ex novo piccoli stagni**. Presso i due siti principali sono stati anche installati pannelli didattici che illustrano le caratteristiche dell'intervento realizzato e le peculiarità delle zone umide, con illustrazione delle specie di anfibi maggiormente rappresentative.

Sono stati così **incrementati gli habitat disponibili per gli anfibi, in particolare per il Tritone crestatto, specie protetta considerata a rischio di estinzione**, ma anche per altre specie, sia animali che vegetali, considerate in situazione sfavorevole. È stata inoltre favorita la connessione ecologica tra la zona umida di Piampaludo,

la Torbiera del Laione e le altre zone umide prossimali e su scala più ampia si è ottenuto un miglioramento dei corridoi ecologici già esistenti tra le aree sommitali appenniniche e il versante padano di questo settore del Parco.

Le previsioni, che dovranno essere confermate da futuri monitoraggi, sono di un **aumento della popolazione di Tritone alpestre e punteggiato** e una significativa **ricolonizzazione da parte del Tritone crestatto**, oltre a una crescita in termini di densità locale di tutte le specie di anfibi che frequentano già l'area, essendo aumentata la disponibilità di siti idonei alla sosta, alla riproduzione e allo sviluppo di nuove comunità.

INTERVENTI NELLA FORESTA DEMANIALE DEL LERONE

Conclusi i lavori di **adeguamento e riqualificazione della viabilità di servizio** al comprensorio della Foresta Demaniale Regionale del Lerone nel Comune di Arenzano, nel tratto Curlo - Pra Liseu iniziati lo scorso febbraio. Un intervento importante, che ha riordinato la regimazione delle acque superficiali della strada e **messo in sicurezza un consistente fenomeno franoso** che per un lungo periodo ha impedito l'accesso alla zona, creando non poche difficoltà. Il percorso infatti, oltre ad essere **uno dei principali itinerari di interesse ornitologico e geomorfologico** del Parco, ha

anche un'importante **funzione di antincendio boschivo** per tutta la foresta.

La tecnica adottata per intervenire sulla frana è quella delle "terre armate o terre rinforzate": una sistemazione di **ingegneria naturalistica** che consente di modellare il versante in modo naturale e prevede l'inserimento di vegetazione. Qui sono state scelte talee e piantine di salici arbustivi che, oltre a garantire una **progressiva copertura vegetale** dell'intero manufatto, grazie alla loro attitudine a consumare molta acqua saranno utili al mantenimento di condizioni di umidità ottimali dell'ammasso terroso del piede della frana. Si tratta comunque di una sistemazione iniziale di un vasto movimento franoso che andrà completata e soprattutto monitorata e seguita nella sua evoluzione.

IL RITORNO DELLA SALAMANDRINA NEL PARCO DEL BEIGUA

Una nuova specie si è appena aggiunta all'elenco di quelle note nel Parco Naturale del Beigua, la **Salamandrina di Savi**. Non si tratta in realtà di una scoperta, ma di una riscoperta, appena pubblicata dal dott. Alberto Pastorino, naturalista, sulla Rivista piemontese di Storia Naturale.

La spiegazione più probabile di questa riscoperta è che la specie non sia mai scomparsa dai nostri monti ma, viste le sue **abitudini elusive** e una **distribuzione molto puntiforme**, sia semplicemente sfuggita ai rilevamenti negli scorsi anni. La sua presenza è indice di un ambiente sano, che deve però essere tutelato per garantire la sopravvivenza sua e di altre specie, molto sensibili al taglio dei boschi, all'inquinamento dell'acqua e all'introduzione di pesci.

La Salamandrina dagli occhiali, per via di una macchia chiara sul capo, o di Savi, dal nome di chi per primo l'ha descritta nel 1821, è un anfibio endemico della penisola italiana, ossia presente solo nel nostro Paese. A differenza della più comune Salamandrina pezzata, nota per il vivace colore giallo e nero, la Salamandrina è **di piccole dimensioni** (7-13 cm, oltre metà costituita dalla coda), **bruno-nera sul dorso, mentre gola, ventre e arti sono un misto spettacolare di colori rosso e bianco**. Se percepisce un pericolo può capovolgere o inarcare verso l'alto la testa e la lunga coda sottile, formando un cerchio quasi perfetto, mettendo in evidenza i colori ventrali per avvisare il potenziale predatore della sua tossicità. Il genere Salamandrina è distribuito nei boschi umidi dalla Liguria alla Calabria; recenti analisi genetiche tuttavia hanno mostrato una differenziazione tra le popolazioni settentrionali e meridionali tale da considerarle ora **due specie distinte** (Salamandrina perspicillata o di Savi e Salamandrina terdigitata o con gli occhiali). L'Appennino ligure-piemontese è l'estremo più settentrionale dell'areale di distribuzione. Alcuni dati storici nell'area del Beigua non erano più considerati aggiornati dopo gli anni '90, ipotizzando una scomparsa della specie e spostando il limite di distribuzione in val Polcevera. Nel 2013 la Salamandrina di Savi è stata trovata nel Parco delle Capanne di Marcarolo, mentre nel 2018 è stata avvistata casualmente a Masone, nella Valle del Serpente, da Alberto Pastorino. Un'ulteriore conferma è arrivata nel 2019 vicino al Passo del Faiallo, in Valle Orba, dal signor Feres El Abed.



© Feres El Abed

escursioni guidate e iniziative

PARCO DEL BEIGUA

PER PARTECIPARE ALLE ESCURSIONI CON LE GUIDE DEL PARCO


La prenotazione è sempre obbligatoria e si effettua on-line sul sito www.parcobeigua.it nella pagina *Turismo e sport outdoor/Escursioni ed eventi* entro le ore 12 del giorno precedente l'escursione.


I posti sono limitati e il costo di partecipazione, salvo diversa indicazione, è di € 10,00 a persona da corrispondere in contanti alla Guida prima della partenza.


Prima dell'iscrizione, contattare le Guide del Parco per verificare la difficoltà del percorso e la preparazione necessaria: tel. 393.9896251

La partenza dell'escursione o l'eventuale annullamento per previsione meteo avverse sarà comunicata agli iscritti dalle Guide in tempo utile.

DIFFICOLTÀ ESCURSIONI

 escursione adatta a tutti

 escursione mediamente impegnativa per camminatori abituali

 escursione impegnativa per dislivello, lunghezza o caratteristiche tecniche del terreno

EQUIPAGGIAMENTO: obbligo di mascherina di comunità e gel igienizzante; consigliato abbigliamento sportivo a strati, scarponcini da trekking, giacca a vento, copricapo, zaino, borraccia.



Le iniziative segnalate con l'icona "Adatta ai bimbi" sono particolarmente adatte alle famiglie.




I servizi di fruizione del Parco sono forniti dalla Società Cooperativa Dafne. Gli accompagnatori sono Guide Ambientali Escursionistiche formalmente riconosciute dalle normative vigenti ed educatori ambientali appositamente formati.

LUGLIO

DOMENICA 4 SASSELLO IN FESTA


In occasione della giornata "Sassello in festa: cultura e territorio dell'entroterra" il Parco del Beigua organizza un trekking naturalistico nella Foresta della Deiva per osservare, ascoltare e riconoscere gli animali che la popolano. Al termine dell'escursione potremo raggiungere il rifugio Casa Ressa per una gustosa merenda (facoltativa a pagamento) a base di prodotti locali godendo la vista panoramica sul borgo di Sassello.

Ritrovo: ore 9:30 presso ingresso Foresta della Deiva, Sassello **Durata iniziativa:** giornata intera con pranzo al sacco **Costo escursione:** € 10,00 **Prenotazione obbligatoria** on-line entro sabato alle ore 12 **Difficoltà:** 



DOMENICA 18 TRA ORCHIDEE E PIANTE CARNIVORE


Il Parco del Beigua nasconde gioielli naturalistici che hanno alimentato leggende e miti intorno alle piante e agli animali che si trovano nelle torbiere e nelle paludi. Gli adattamenti dal punto di vista naturalistico però sono ancora più incredibili e li scopriremo percorrendo il Sentiero Natura della torbiera del Laione che in un ambiente molto particolare ospita tante specie curiose.

Ritrovo: ore 9:30 presso Punto informativo del Parco, località Pratorotondo, Cogoleto **Durata iniziativa:** giornata intera con pranzo al sacco **Costo escursione:** € 10,00 **Prenotazione obbligatoria** on-line entro sabato alle ore 12 **Difficoltà:** 



SABATO 24 SUNRISE SILENT CONCERT & TREKKING


Torna la combinazione di trekking e musica, che quest'anno dà spazio al jazz. Tra mulattiere e muretti a secco saliremo verso il Santuario di Nostra Signora della Croce di Castagnabuona per assistere al "silent concert" di musica jazz, contemplando il panorama aperto sul mare.

Ritrovo: ore 7 presso la stazione ferroviaria di Varazze **Durata iniziativa:** fino alle ore 12 circa **Iniziativa gratuita**, evento in collaborazione con il Comune di Varazze. **Prenotazione obbligatoria** on-line entro venerdì alle ore 12 **Difficoltà:** 

AGOSTO

DOMENICA 1 BIOWATCHING: SCOPRIAMO LE ZONE UMIDE


Una giornata di divulgazione all'aria aperta per grandi e piccoli. In compagnia della Guida del Parco, esperto naturalista, scopriremo la fauna più nascosta nelle piccole zone umide: insetti, aracnidi, rettili, anfibi e... chissà cos'altro scopriremo!

Ritrovo: ore 9:30 presso Punto informativo del Parco, località Pratorotondo, Cogoleto **Durata iniziativa:** giornata intera con pranzo al sacco **Iniziativa gratuita**. **Prenotazione obbligatoria** on-line entro sabato alle ore 12 **Difficoltà:** 




DOMENICA 8 CAMMINI DI BIODIVERSITÀ: CamBio VIA ESCURSIONE FIABESCA

Escursione fiabesca dedicata a chi crede ancora nelle favole e si emoziona alle parole di Fedro, Gianni Rodari, Beatrix Potter. L'atmosfera magica della faggetta ci trasporterà in un mondo fatto di animali parlanti che raccontano vizi e virtù degli esseri umani; raggiungeremo poi Piampaludo dove pascolano le caprette di Cascina Giacobbe. Al termine dell'escursione visiteremo l'azienda per comprenderne il ruolo di custode della biodiversità e scoprire i formaggi "Gustosi per natura".

Ritrovo: ore 9:30 Punto informativo del Parco, località Pratorotondo, Cogoleto **Durata iniziativa:** giornata intera con pranzo al sacco **Iniziativa gratuita** (inserita nelle attività del Progetto Interreg CamBioVia) **Prenotazione obbligatoria** on-line entro sabato alle ore 12 **Difficoltà:** 

SABATO 14 SUNRISE SILENT CONCERT & TREKKING


Secondo appuntamento dell'estate dedicato al trekking e alla musica. Partiremo all'alba insieme alle Guide del Parco per raggiungere la Madonna della Guardia di Varazze, dove si terrà un "silent concert" di musica jazz.

Ritrovo: ore 6:30 presso il Comune di Varazze. **Durata iniziativa:** fino alle ore 12 circa **Iniziativa gratuita**, evento in collaborazione con il Comune di Varazze. **Prenotazione obbligatoria** on-line entro venerdì alle ore 12 **Difficoltà:** 



DOMENICA 15 FERRAGOSTO CON LE GUIDE DEL PARCO


Come ogni anno trascorreremo insieme la sera di Ferragosto con un trekking sulle alture di Varazze per ammirare la costa nel passaggio dal tramonto al buio acceso dalle stelle e dalle luci del borgo. È necessario essere dotati di torcia o frontalino per il rientro.

Ritrovo: ore 18 presso il Comune di Varazze. **Durata iniziativa:** fino alle ore 23 circa con cena al sacco **Costo escursione:** € 10,00 **Prenotazione obbligatoria** on-line entro sabato alle ore 12 **Difficoltà:** 




SABATO 21 A TUTTA BIRRA!

Escursione birro-gastronomica alla scoperta dei produttori Gustosi per Natura del Parco. Dopo una piacevole escursione nella Foresta della Deiva, raggiungeremo l'Azienda Agricola "La bottinatrice" per una dolce merenda a base di miele e concluderemo la giornata con una fresca birra artigianale del birrifico Alta Via. Entrambe le degustazioni sono facoltative a pagamento.

Ritrovo: ore 9:30 presso ingresso Foresta della Deiva, Sassello. **Durata iniziativa:** giornata intera con pranzo al sacco **Costo escursione:** € 10,00 **Prenotazione obbligatoria** on-line entro venerdì alle ore 12 **Difficoltà:** 

SABATO 28 PASSEGGIATA FOTOGRAFICA: TRAMONTI SUL MARE

Con Marco Bertolini, fotografo e Guida del Parco, aspetteremo il calar della sera sulla passeggiata a mare di Varazze, per imparare le tecniche di ripresa delle luci del tramonto che si riflettono sul mare, tra calette rocciose e profumata macchia mediterranea. È necessario essere dotati di macchina fotografica (reflex, mirrorless o compatta e cavalletto).


Ritrovo: ore 18:30 presso sbarra inizio Lungomare Europa, Varazze. **Durata iniziativa:** fino alle ore 22:30 circa con cena al sacco **Costo escursione:** € 6,00 **Prenotazione obbligatoria** on-line entro venerdì alle ore 18 **Difficoltà:** 



SETTEMBRE


SABATO 4 TREKKING FOTOGRAFICO: A DUE PASSI DAL CIELO

Le sfumature del tramonto e lo splendore del cielo stellato, lontano dalle interferenze delle luci artificiali sono i protagonisti del trekking fotografico sull'Alta Via dei Monti Liguri. Insieme a Marco Bertolini, fotografo e Guida del Parco, impareremo le tecniche migliori per catturare colori e dettagli in queste particolari condizioni di luce. È necessario essere dotati di macchina fotografica (reflex, mirrorless o compatta e cavalletto).

Ritrovo: ore 16:30 Punto informativo del Parco, località Pratorotondo, Cogoleto. **Durata iniziativa:** fino alle ore 23 circa con cena al sacco **Costo escursione:** € 10,00 **Prenotazione obbligatoria** on-line entro venerdì alle ore 18 **Difficoltà:** 

DOMENICA 12 ALLA RICERCA DEL PIVIERE TORTOLINO


Il piviere tortolino è un limicolo che nidifica alle latitudini più estreme, ma sverna in Africa. Alcuni esemplari durante la migrazione autunnale attraversano le nostre praterie di crinale a caccia di cavallette e grilli per fare il pieno di energia prima di proseguire il lungo viaggio verso il continente africano. Insieme alla nostra ornitologa Gabriella Motta andremo alla scoperta di questo interessante esemplare. È consigliato il binocolo.

Ritrovo: ore 9:30 area picnic del Faiallo. **Durata iniziativa:** giornata intera con pranzo al sacco **Costo escursione:** € 10,00 **Prenotazione obbligatoria** on-line entro sabato alle ore 12 **Difficoltà:** 



DOMENICA 19 BIOWATCHING IN VAL GARGASSA

Non solo geologia in Val Gargassa! Un canyon scavato nella roccia, piccoli laghetti cristallini e tanto entusiasmo per cercare pesci, rettili e anfibi saranno gli ingredienti di una giornata dedicata alla biodiversità. Divulgazione all'aria aperta per grandi e piccini in compagnia della Guida del Parco, esperto naturalista.

Ritrovo: ore 9:30 presso campo sportivo di Rossiglione, loc. Gargassino, Rossiglione **Durata iniziativa:** giornata intera con pranzo al sacco **Iniziativa gratuita**. **Prenotazione obbligatoria** on-line entro sabato alle ore 12 **Difficoltà:** 

DOMENICA 26 SUI SENTIERI NAPOLEONICI

Nel 1800 sul massiccio del Beigua Francesi e Austriaci si affrontarono per sette lunghi giorni, violando la sacralità della Grande Madre Montagna. Lungo panoramici sentieri ripercorreremo quei momenti storici in escursione con la Guida del Parco.

Ritrovo: ore 9:30 area picnic Pian di Stella, Varazze. **Durata iniziativa:** giornata intera con pranzo al sacco **Costo escursione:** € 10,00 **Prenotazione obbligatoria** on-line entro sabato alle ore 12 **Difficoltà:** 



I VENERDÌ CON LE GUIDE DEL PARCO

Quest'anno l'appuntamento estivo del venerdì con le Guide del Parco cambia formula e si arricchisce di appuntamenti per tutti.

La prima novità riguarda il programma **Junior Geoparker** rivolto ai bambini tra i 6 e gli 11 anni: oltre a **Pratorotondo** e alla **Casa del Parco** nella Foresta della Deiva di **Sassello**, avremo nuovi laboratori naturalistici anche nel giardino di Villa Bagnara a **Masone** e nell'area picnic del Curlo ad **Arenzano**. Perché vogliamo portare i giovani

esploratori a conoscere tutto il territorio del Beigua Geopark.

Le attività si svolgeranno all'aperto **tutti i venerdì dal 16 luglio al 3 settembre**, con inizio alle ore 15:30 e termine alle ore 18:30 e saranno **gratuite**, grazie al progetto Agenda 2030 del Centro di Esperienza del Parco finanziato da Regione Liguria, nell'ambito dell'accordo per la costruzione della Strategia regionale per lo Sviluppo Sostenibile sottoscritto con il Ministero

dell'Ambiente. Prenotazione obbligatoria on-line entro il giovedì precedente l'attività, fino a esaurimento dei posti disponibili.

Ma non finisce qui! Negli stessi giorni il programma proposto dalle Guide prevede facili **trekking serali** nella natura per approfondire di volta in volta aspetti diversi legati alla notte nel Parco, che non è certo silenziosa e quieta. Appuntamenti ideali per chi vuole trascorrere una serata al fresco dopo una settimana intensa. La par-

tenza dell'escursione non è mai distante dalla sede delle attività dei Junior Geoparker, quindi può diventare per tutta la famiglia l'occasione per trascorrere una serata diversa dal solito. L'attività durerà dalle ore 19 alle 23 circa, con cena al sacco. È necessario essere dotati di torcia o frontalino.

Costo a persona: € 6,00 Prenotazione obbligatoria on-line entro il giovedì precedente l'attività, fino a esaurimento dei posti disponibili.

BEIGUA JUNIOR GEOPARKER

Attività gratuite per bambini 6-11 anni, prenotazione obbligatoria on-line sul sito www.parcobeigua.it nella pagina *Turismo e sport outdoor/Escursioni ed eventi* entro le ore 18 del giorno precedente l'attività.

Posti limitati. Per informazioni **contattare le Guide del Parco:** tel. 393.9896251. **Equipaggiamento:** abbigliamento comodo, merenda, obbligo di mascherina e gel igienizzante. **Durata attività:** tre ore circa



VENERDÌ 16 LUGLIO JUNIOR GEOPARKER: DETECTIVE DEL BOSCO

Come dei veri Sherlock Holmes impareremo anche da minimi dettagli a scoprire le tracce lasciate dal passaggio degli animali nella Foresta della Deiva.

Ritrovo: ore 15:30 presso Casa del Parco, ingresso Foresta Deiva, Sassello



VENERDÌ 23 LUGLIO JUNIOR GEOPARKER: S DI... SERPENTE!

I serpenti del Parco del Beigua si nascondono tra l'erba, si crogiolano al sole e fanno capolino tra le rocce che proprio da essi prendono il nome. Impariamo a conoscerli per non averne paura. Divertente laboratorio didattico sui rettili presso l'area esterna di Villa Bagnara e passeggiata fino alla Cascata del Serpente.

Ritrovo: ore 15:30 presso Centro Visite di Villa Bagnara, Masone



VENERDÌ 30 LUGLIO JUNIOR GEOPARKER: LA NATURA HA UN BUON PROFUMO!

Chiudete gli occhi e aprite le narici! Andremo alla ricerca delle piante più profumate della macchia mediterranea, scopriremo tante curiosità su questi preziosi doni che la Natura ci offre e come dei veri botanici realizzeremo il nostro erbario.

Ritrovo: ore 15:30 presso area picnic del Curlo, Arenzano



VENERDÌ 6 AGOSTO JUNIOR GEOPARKER: VIAGGIO NEL MONDO DELLE API

Per fare il miele ci vuole un fiore, per fare un fiore ci vuole un'ape... scopriamo insieme i segreti di questi importantissimi insetti. Un divertente laboratorio didattico per scoprire il meraviglioso mondo delle api e imparare a realizzare una candela di cera naturale da portare a casa.

Ritrovo: ore 15:30 presso Casa del Parco, ingresso Foresta Deiva, Sassello



VENERDÌ 13 AGOSTO JUNIOR GEOPARKER: IL TESORO DI VERDE BRUNO

Chi ha rubato il prezioso tesoro di Verde Bruno? Presto, non abbiamo tempo da perdere, aiutiamolo a ritrovarlo! Un'emozionante caccia al tesoro immersi nel cuore del Parco.

Ritrovo: ore 15:30 presso Punto informativo del Parco, località Pratorotondo, Cogoleto

VENERDÌ 20 AGOSTO JUNIOR GEOPARKER: ROSPO A CHI?

Perché la pelle degli anfibi è viscida? Perché le sere d'estate le rane ci allietano con i loro canti? Perché le salamandre sono colorate? A queste e a molte altre domande troveremo una risposta nel laboratorio dedicato proprio agli anfibi. Una breve escursione al torrente completerà la nostra "missione" di detective della natura!

Ritrovo: ore 15:30 presso Centro Visite di Villa Bagnara, Masone

VENERDÌ 27 AGOSTO JUNIOR GEOPARKER: CHE IL LUNGO VIAGGIO ABBIA INIZIO!

È quasi tempo di migrazioni e gli uccelli si apprestano a compiere il lungo viaggio. Impariamo a conoscerli e con il naso all'insù prepariamoci a salutare i primi avventurieri che passeranno sopra al Centro Ornitologico. Ricordatevi i binocoli!

Ritrovo: ore 15:30 presso area picnic del Curlo, Arenzano

VENERDÌ 3 SETTEMBRE JUNIOR GEOPARKER: MESSAGGI DAL PASSATO

Chi saprà osservare con attenzione scoprirà su alcuni grossi massi del Beigua segni misteriosi, messaggi lasciati nei millenni dalle persone che passavano su queste montagne. Un laboratorio didattico dedicato alle incisioni rupestri per imparare a interpretare i segni incisi. E proprio come loro anche noi lasceremo il nostro messaggio inciso!

Ritrovo: ore 15:30 presso Punto informativo del Parco, località Pratorotondo, Cogoleto

TREKKING AL TRAMONTO

Costo: € 6,00 a persona **Durata attività:** fino alle ore 23 circa, cena al sacco **Difficoltà:** adatto a tutti **Equipaggiamento:** torcia o frontalino, scarponcini da trekking **Prenotazione obbligatoria on-line** sul sito www.parcobeigua.it nella pagina *Turismo e sport outdoor/Escursioni ed eventi* entro le ore 18 del giorno precedente l'escursione. Posti limitati. Per informazioni contattare le Guide del Parco: tel. 393.9896251

VENERDÌ 16 LUGLIO ANIMALI DELLA NOTTE

Pipistrelli, caprioli, ghiri, volpi e altri piccoli animali si muovono nell'oscurità. Una facile escursione nella Foresta della Deiva alla scoperta del popolo della notte che si sveglia al calar delle tenebre. Accompagnati dalla Guida del Parco proveremo ad avistarli e ne ascolteremo i rumori.

Ritrovo: ore 19 presso Casa del Parco, ingresso Foresta Deiva, Sassello



VENERDÌ 23 LUGLIO GUARDA CHE LUNA...

Che fai tu, luna, in ciel? dimmi, che fai, Silenziosa Luna? Chissà se anche a noi, come a illustri poeti e scrittori, la luna saprà ispirare pensieri profondi... scopriamolo insieme in un trekking d'atmosfera.

Ritrovo: ore 19 presso area picnic del Falallo, Urbe

VENERDÌ 30 LUGLIO RAPACI NOTTURNI: SILENZIOSI ABITANTI DELLA NOTTE

Serata dedicata alla scoperta dei segreti dei rapaci notturni. Con una breve escursione raggiungeremo il Centro Ornitologico di Case Vaccà e dopo una presentazione dedicata a questi animali, ne scoveremo la presenza con la tecnica del play-back.

Ritrovo: ore 19 presso area picnic del Curlo, Arenzano



VENERDÌ 6 AGOSTO "RATTOPENUGU"

Il riscatto dei pipistrelli! Una serata per svelarne gli aspetti più curiosi, conoscerne l'importanza e innamorarsene fino a desiderarli come vicini di casa. Dopo una breve presentazione multimediale, andremo a cercarli nell'oscurità.

Ritrovo: ore 19 presso Casa del Parco, ingresso Foresta Deiva, Sassello

VENERDÌ 13 AGOSTO ASTRONIGHT

Una serata in compagnia degli esperti dell'Associazione astrofili "Orione" di Savona che ci sveleranno tutti i segreti delle stelle cadenti ammirandole con il telescopio.

Ritrovo: ore 19 presso Punto informativo del Parco, località Pratorotondo, Cogoleto *Oltre al costo dell'escursione è previsto un contributo di € 5,00 per l'Associazione Astrofili*

VENERDÌ 20 AGOSTO GUFO A CHI?

Di notte le città diventano più silenziose, le strade si svuotano e i suoni della natura si fanno più intensi. Una breve escursione notturna nei boschi intorno alla Cappelletta di Masone ci faranno scoprire le caratteristiche di questo rapace notturno molto conosciuto.

Ritrovo: ore 19 presso località Cappelletta, Masone



VENERDÌ 27 AGOSTO BATNIGHT

Cala la sera e il cielo si riempie di piccoli, svolazzanti pipistrelli. Di che animali si tratta? Che ruolo hanno nell'ecosistema? Sono pericolosi? A queste e ad altre domande daremo una risposta in una serata totalmente dedicata a loro.

Ritrovo: ore 19 presso area picnic del Curlo, Arenzano

VENERDÌ 3 SETTEMBRE EPPUR SI MUOVE

Una serata in compagnia degli esperti dell'Associazione astrofili "Orione" di Savona che ci sveleranno tutti i segreti dei pianeti visibili con il telescopio.

Ritrovo: ore 19 presso Punto informativo del Parco, località Pratorotondo, Cogoleto *Oltre al costo dell'escursione è previsto un contributo di € 5,00 per l'Associazione Astrofili*



VISITE GUIDATE ALLA BADIA DI TIGLIETO

Dopo i festeggiamenti dello scorso anno per il novecentenario della fondazione, anche quest'estate l'Abbazia cistercense di Tiglieto apre le porte per un ciclo straordinario di visite in compagnia delle Guide del Parco, con possibilità di accedere alla Chiesa, all'Armarium, alla Sala Capitolare e al chiostro.

Nei mesi di luglio e agosto apertura il sabato pomeriggio con due turni di visita: alle ore 15:30 e alle ore 17. Prenotazione on-line obbligatoria entro il giorno precedente su www.parcobeigua.it

fino a esaurimento dei posti disponibili. Costo € 6,00 a persona.

Oltre alle visite a calendario, per tutto l'anno è possibile su prenotazione organizzare visite guidate per gruppi, concordando con le Guide del Parco le date disponibili.

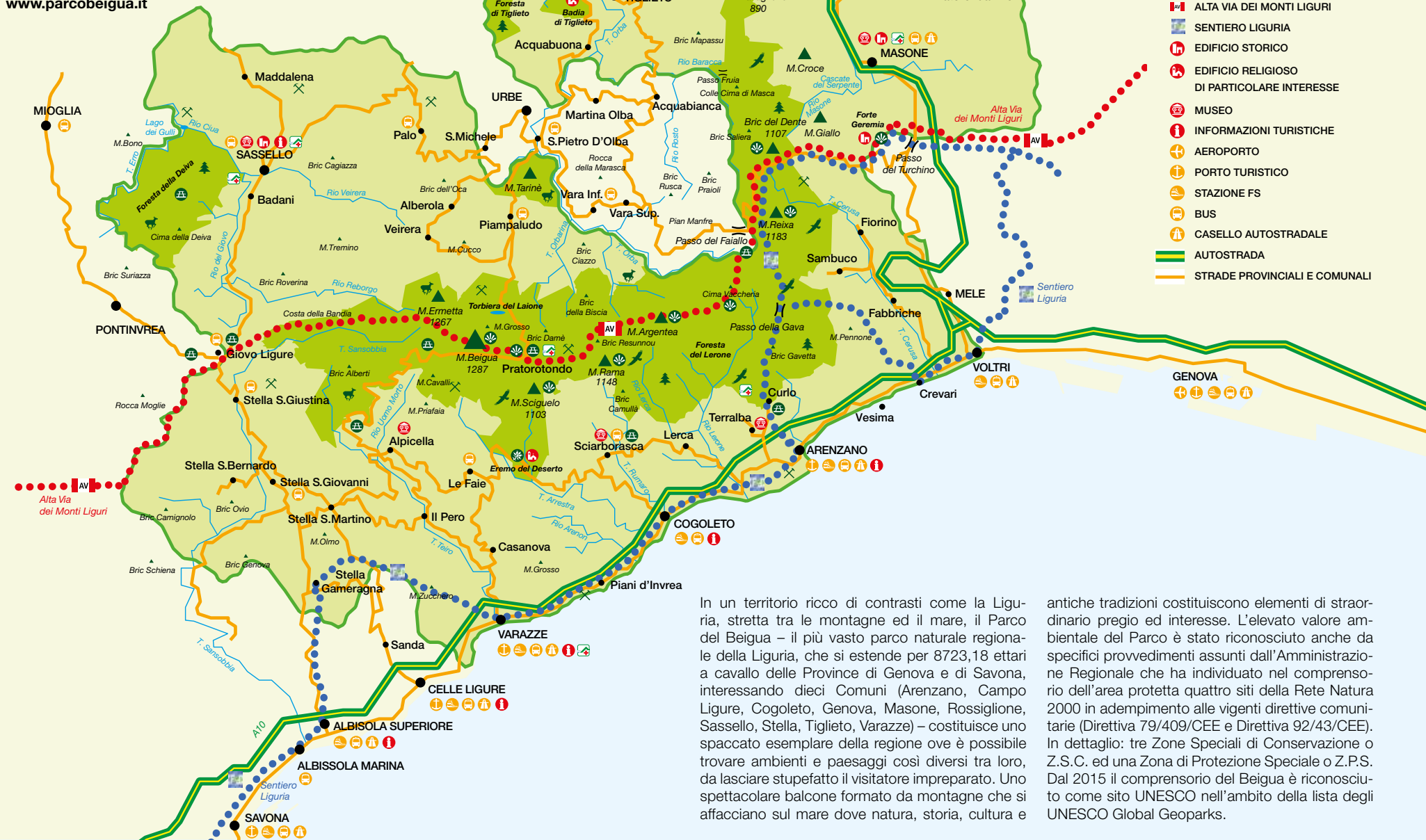
Costi: € 100,00 per gruppi fino a 15 persone, €180,00 per gruppi da 16 a 30 persone. Oltre le 30 persone, suddivisione in 2 gruppi a rotazione: costo 6,00 a persona





ENTE PARCO DEL BEIGUA

Palazzo Beato Jacopo, piazza Beato Jacopo 1-3 17019 VARAZZE (SV)
tel. 019.4512050
info@parcobeigua.it
www.parcobeigua.it



- CONFINI BEIGUA GEOPARK
- PARCO REGIONALE DEL BEIGUA
- CENTRO VISITE GEOPARK - INFO POINT
- AREA DI INTERESSE FAUNISTICO
- AREA DI INTERESSE ORNITOLOGICO
- AREA DI INTERESSE GEOLOGICO
- FORESTA DEMANIALE
- PERCORSO BOTANICO
- PUNTO PANORAMICO
- AREA VERDE ATTREZZATA
- ALTA VIA DEI MONTI LIGURI
- SENTIERO LIGURIA
- EDIFICIO STORICO
- EDIFICIO RELIGIOSO DI PARTICOLARE INTERESSE
- MUSEO
- INFORMAZIONI TURISTICHE
- AEROPORTO
- PORTO TURISTICO
- STAZIONE FS
- BUS
- CASELLO AUTOSTRADALE
- AUTOSTRADA
- STRADE PROVINCIALI E COMUNALI

In un territorio ricco di contrasti come la Liguria, stretta tra le montagne ed il mare, il Parco del Beigua – il più vasto parco naturale regionale della Liguria, che si estende per 8723,18 ettari a cavallo delle Province di Genova e di Savona, interessando dieci Comuni (Arenzano, Campo Ligure, Cogoleto, Genova, Masone, Rossiglione, Sassetto, Stella, Tiglieto, Varazze) – costituisce uno spaccato esemplare della regione ove è possibile trovare ambienti e paesaggi così diversi tra loro, da lasciare stupefatto il visitatore impreparato. Uno spettacolare balcone formato da montagne che si affacciano sul mare dove natura, storia, cultura e

antiche tradizioni costituiscono elementi di straordinario pregio ed interesse. L'elevato valore ambientale del Parco è stato riconosciuto anche da specifici provvedimenti assunti dall'Amministrazione Regionale che ha individuato nel comprensorio dell'area protetta quattro siti della Rete Natura 2000 in adempimento alle vigenti direttive comunitarie (Direttiva 79/409/CEE e Direttiva 92/43/CEE). In dettaglio: tre Zone Speciali di Conservazione o Z.S.C. ed una Zona di Protezione Speciale o Z.P.S. Dal 2015 il comprensorio del Beigua è riconosciuto come sito UNESCO nell'ambito della lista degli UNESCO Global Geoparks.

IN VETRINA

UNA VALLE DI BIODIVERSITÀ DA SCOPRIRE

Grazie al progetto di rete delle "scuole di sostenibilità" sostenuto dalla Città Metropolitana di Genova in attuazione degli obiettivi di Agenda2030, il Centro di Esperienza del Parco del Beigua ha organizzato un programma di iniziative per promuovere l'area protetta provinciale del Giardino Botanico montano di Pratorondanino con la sua vasta collezione di piante caratteristiche della flora appenninica, alpina e montana, anche originaria di altre parti del mondo, di specie acquatiche e le insettivore degli habitat palustri nei loro ambienti naturali. La visita al giardino, nato nel 1980 su desiderio della GLAO - Gruppo Ligure Amatori Orchidee, permette di conoscerne l'ecologia, gli usi alimentari e tradizionali e di comprendere le problematiche legate alla loro conservazione.

E insieme alle rarità botaniche del Giardino di Pratorondanino, il progetto ha dato l'opportunità di valorizzare altri elementi di eccellenza della Valle Stura, dalle saporite produzioni locali che nascono nei pascoli del Beigua al patrimonio di cultura e tradizione conservato nei piccoli musei del territorio.



Il progetto ha coinvolto gli operatori della filiera turistica (strutture ricettive, guide, addetti ai punti informativi) sia della Valle Stura sia di zone limitrofe e gli escursionisti del bacino metropolitano.

Al webinar di aggiornamento per gli operatori di settore, con un focus sul Giardino Botanico e le sue sinergie con la rete turistica della Valle Stura, è seguita una giornata esperienziale sul territorio con visita al Giardino, al Museo della Filigrana di Campo Ligure e all'azienda agricola Lavagè di Rossiglione con degustazione dei prodotti "Gustosi per natura". Gli escursionisti invece sono stati coinvolti in un trekking fotografico che, partito da Masone, ha raggiunto Pratorondanino per sperimentare con l'aiuto della Guida del Parco, esperto fotografo naturalista, diver-



se tecniche di ripresa delle fioriture. E a fine giornata merenda contadina con i prodotti "Gustosi per natura" all'az. agricola Ai Piani di Masone.



NEWSLETTER

Per essere sempre aggiornati sugli appuntamenti nel Parco e nella Riviera del Beigua inviate una e-mail con oggetto "iscrizione NL turismo" all'indirizzo turismo@parcobeigua.it

LE STRUTTURE

CENTRO DI ESPERIENZA
Per contattare gli operatori e le Guide del Parco in orario d'ufficio: tel. 393.9896251
e-mail CEparcobeigua@parcobeigua.it

CENTRO VISITE "PALAZZO GERVINO"
Via G.B. Badano 45, Sassetto (SV) - tel./fax 019.724020
e-mail: infosassetto@parcobeigua.it
luglio: sabato: 9:30-12:30 • 15-18;
domenica: 9:30-12:30 • 15-18
agosto: sabato: 9:30-12:30 • 15-18;
domenica: 9:30-12:30 • 15-18
settembre:
sabato: 9:30-12:30; domenica: 9:30-12:30

POLO TURISTICO "PALAZZO BEATO JACOPO"
Corso Giacomo Matteotti, Varazze (SV) - tel. 019.935043
luglio: da lunedì a venerdì 8:30 - 12 • 14-18;
sabato 9-13 • 14-18; domenica: 9-13
agosto: da lunedì a venerdì 8:30 - 12 • 14-18;
sabato 9-13 • 14-18; domenica: 9-17
settembre: dall'1 al 12:
da lunedì a venerdì 8:30-12 • 14-18; sabato 9-13 • 14-18;
domenica: 9-17
dal 13 al 30:
da lunedì a venerdì 8:30 - 12;
lunedì, mercoledì e venerdì 14-18; sabato 9-13 • 14-18;
domenica: 9-13

PUNTO INFORMATIVO "BRUNO BACOCOLI"
Località Pratorotondo, Cogoleto (GE)
luglio: sabato e domenica 9:30-13 • 13:30-17
agosto: sabato e domenica 9:30-13 • 13:30-17
settembre: domenica 9:30-13 • 13:30-17
In caso di maltempo, gli orari di apertura e di chiusura potrebbero subire variazioni, Chiuso in allerta meteo arancione.

CENTRO ORNITOLOGICO E DI EDUCAZIONE AMBIENTALE "VACCÀ"
Località Vaccà, Arenzano (GE)
luglio, agosto e settembre: aperto su prenotazione di gruppi

In caso di zona arancione o rossa i Centri Visita e i Punti informativi sono chiusi