



**ENTE PARCO DEL BEIGUA**

parco naturale regionale

Sede amministrativa: *Piazza Beato Jacopo 1 e 3 - 17019 Varazze (SV)*

tel. 019 4512050 fax 019 4512054

pec: [segreteria@pec.parcobeigua.it](mailto:segreteria@pec.parcobeigua.it) [www.parcobeigua.it](http://www.parcobeigua.it)



## **DETERMINAZIONE DEL DIRETTORE**

**N° 132 del 07 MAGGIO 2024**

**OGGETTO:** Autorizzazione alla spesa di € 4.000,00 a favore dell'Associazione Sportiva Dilettantistica Beigua.net MTB, con sede legale in Cogoleto, quale rimborso spese per gli interventi di manutenzione ordinaria della rete sentieristica del Parco del Beigua consistente in lavori di defrascamento, taglio erba e regimazione acque - anno 2024.

### **IL DIRETTORE**

VISTO il decreto del Presidente n. 11 del 27/12/2023 con il quale è stato prorogato l'incarico di Direttore dell'Ente Parco del Beigua con le funzioni di cui all'art. 50 della L.R. n. 12/95, nonché dell'art. 24 dello Statuto vigente;

VISTA la deliberazione del Consiglio n. 42 del 20/12/2023, avente come oggetto "Bilancio Economico di Previsione 2024 e bilancio di Previsione Pluriennale 2024/2026 – approvazione”;

DATO ATTO che risulta necessario provvedere, per l'anno 2024, alla manutenzione ordinaria della rete sentieristica del Parco del Beigua;

RILEVATO che, per garantire un continuo utilizzo della rete sentieristica gestita dell'Ente Parco, è necessario eseguire:

- il taglio di vegetazione erbacea, arbustiva e arborea di intralcio alla percorribilità del sentiero, compreso l'accatastamento del materiale di risulta, in piccoli cumuli ordinati, posti fuori del sentiero stesso;
- apertura di fossi di scolo (schive) per la regimazione delle acque meteoriche che scorrono lungo il sentiero, realizzati trasversalmente e inclinati verso valle rispetto all'asse del sentiero, aventi una sezione media di cm. 30x20 e costruiti nei punti più soggetti ad erosione;

RITENUTO pertanto di provvedere, anche per l'anno 2024, alla manutenzione ordinaria della rete sentieristica del Parco del Beigua consistente in lavori di defrascamento, taglio erba e regimazione acque e di dover quindi assumere l'autorizzazione alla spesa;

VISTA la convenzione stipulata in data 16/04/2024, della durata di anni 3, tra l'Ente Parco del Beigua e l'Associazione Sportiva Dilettantistica Beigua.net MTB, con sede legale in Cogoleto, per la gestione, manutenzione e valorizzazione della rete di percorsi per mountain bike nel comprensorio del Parco del Beigua – UNESCO Global Geopark;

aree protette

















regione liguria

Sede legale: *Palazzo Gervino*  
*Via G.B. Badano 45 - 17046 Sassello (SV)*  
C.F. 92057740091  
P. Iva 01267850095

Sede Comunità del Parco: *Villa Bagnara*  
*Via Montegrappa 2 - 16010 Masone (GE)*



CONTATTATA l'Associazione Sportiva Dilettantistica Beigua.net MTB, in possesso delle idonee attrezzature tecniche e delle professionalità per poter eseguire l'intervento manutentivo in tempi brevi, che si è dichiarata disponibile ad effettuare entro il periodo primaverile - estivo (periodo da concordare con l'area tecnica in funzione della crescita della vegetazione), la manutenzione lungo i sentieri indicati nella tabella sotto riportata:

ID	Denominazione sentiero	Codice REL	Segnavia	Km sentiero
1	Voltri - Crevari - Passo della Gava - Monte Reixa	GGEA10406PE		9
2	Alpicella - Monte Beigua	GSVA66701CE		6,5
3	Fabbriche - Passo del Faiallo - Monte Reixa	GGEA15401CE		6,5
4	Sciarborasca - Monte Rama	GGEA10106PE		7
5	Sassello - Veirera - Monte Beigua	GSVA61706PE		12
6	Sassello - Colle Bergnun - Monte Beigua	GSVA66601CE		10,5
7	Anello Deiva	GSVA52606PF		11
8	Castello Bellavista - Lago dei Gulli			4
9	Allacc. "Castello Bellavista - Lago dei Gulli" - Giumenta - Allacc. "Anello Deiva"			2,5
10	Allacc. "Castello Bellavista - Lago dei Gulli" - Passo Caghetta - Cima Deiva - Passo Salmaceto			4
11	Allacc. "Anello Deiva" (Rocche Turchine) - Passo della Rama - Allacc. "Anello Deiva" (Sorite del Groppe)			3
12	Lago dei Gulli - Pian d'Erro - La Gherpa			7
13	Allacc. "Anello Deiva" - Pian d'Erro			3
14	Allacc. "Castello Bellavista - Lago dei Gulli" - Allacc. "Anello Deiva - Pian d'Erro"			3,5
15	Castello Bellavista - Giumenta - Passo Caghetta			2,5
<b>TOTALE</b>				<b>92</b>

Importo totale lavori pari ad € 4.000,00;

VISTO il conto B.7.a.0005 "Manutenzione e riparazione rete escursionistica ed aree attrezzate" di cui al Bilancio Economico di Previsione 2024;

VISTO l'art. 7, comma 1 della Legge Regionale 24/2013;

VISTO il Regolamento di Contabilità Economico-Patrimoniale dell'Ente Parco, in applicazione della D.G.R. n. 1174 del 19/09/2014, approvato con deliberazione n. 59 del 10/12/2014;















PRESO ATTO del visto di regolarità contabile espresso dal Responsabile dell'Area Amministrativo-Finanziaria;

VISTO l'art. 24, comma 3 dello Statuto dell'Ente, approvato con deliberazione n. 14 del 24/03/2011;

### DETERMINA

1. di procedere con l'ordine di lavori per gli interventi di manutenzione ordinaria lungo i percorsi

escursionistici del comprensorio dell'Ente Parco del Beigua lungo i sentieri indicati nella tabella sotto riportata;

ID	Denominazione sentiero	Codice REL	Segnavia	Km sentiero
1	Voltri - Crevari - Passo della Gava - Monte Reixa	GGEA10406PE		9
2	Alpicella – Monte Beigua	GSVA66701CE		6,5
3	Fabbriche – Passo del Faiallo – Monte Reixa	GGEA15401CE		6,5
4	Sciarborasca - Monte Rama	GGEA10106PE		7
5	Sassello - Veirera - Monte Beigua	GSVA61706PE		12
6	Sassello – Colle Bergnun – Monte Beigua	GSVA66601CE		10,5
7	Anello Deiva	GSVA52606PF		11
8	Castello Bellavista – Lago dei Gulli			4
9	Allacc. "Castello Bellavista – Lago dei Gulli" - Giumenta – Allacc. "Anello Deiva"			2,5
10	Allacc. "Castello Bellavista – Lago dei Gulli" – Passo Caghetta – Cima Deiva - Passo Salmaceto			4
11	Allacc. "Anello Deiva" (Rocche Turchine) – Passo della Rama - Allacc. "Anello Deiva" (Sorite del Groppe)			3
12	Lago dei Gulli – Pian d'Erro – La Gherpa			7
13	Allacc. "Anello Deiva" – Pian d'Erro			3
14	Allacc. "Castello Bellavista – Lago dei Gulli" – Allacc. "Anello Deiva – Pian d'Erro"			3,5
15	Castello Bellavista – Giumenta – Passo Caghetta			2,5
<b>TOTALE</b>				<b>92</b>

- di autorizzare e destinare a favore dell'Associazione Sportiva Dilettantistica Beigua.net MTB, con sede legale in Cogoleto – CF 95184890101, quale rimborso spese per l'esecuzione dei lavori di cui sopra l'importo complessivo di € 4.000,00;
- di imputare la spesa complessiva pari a € 4.000,00, al conto B.7.a.0005 "Manutenzione e riparazione rete escursionistica ed aree attrezzate" di cui al Bilancio Economico di Previsione 2024;
- di rinviare ad un successivo provvedimento del Direttore l'autorizzazione al pagamento della somma di cui al punto 2., a seguito di regolare svolgimento dei lavori e di presentazione di regolare rendiconto.

Varazze, 7 maggio 2024

Ob. Bil. Sost 2024: 3      Cod. SIOPE: 1420

IL DIRETTORE  
(Arch. Maria Cristina Caprioglio)  
*firmato digitalmente*

---

**VISTO DI REGOLARITÀ CONTABILE**

VISTO: SI ATTESTA LA REGOLARITÀ CONTABILE DEL PROVVEDIMENTO

Conto B.7.a.0005

Varazze, 7 maggio 2024

IL RESPONSABILE dell'AREA  
AMMINISTRATIVO-FINANZIARIA  
(Dott. Fabrizio Costa)  
*firmato digitalmente*

---

**CERTIFICATO DI PUBBLICAZIONE**

Si certifica che la presente determinazione è posta in pubblicazione all'Albo on line dell'Ente Parco del Beigua il giorno 07/05/2024 e vi rimarrà affissa per 15 giorni consecutivi.

Varazze, 07/05/2024

IL DIRETTORE  
(Arch. Maria Cristina Caprioglio)  
*firmato digitalmente*